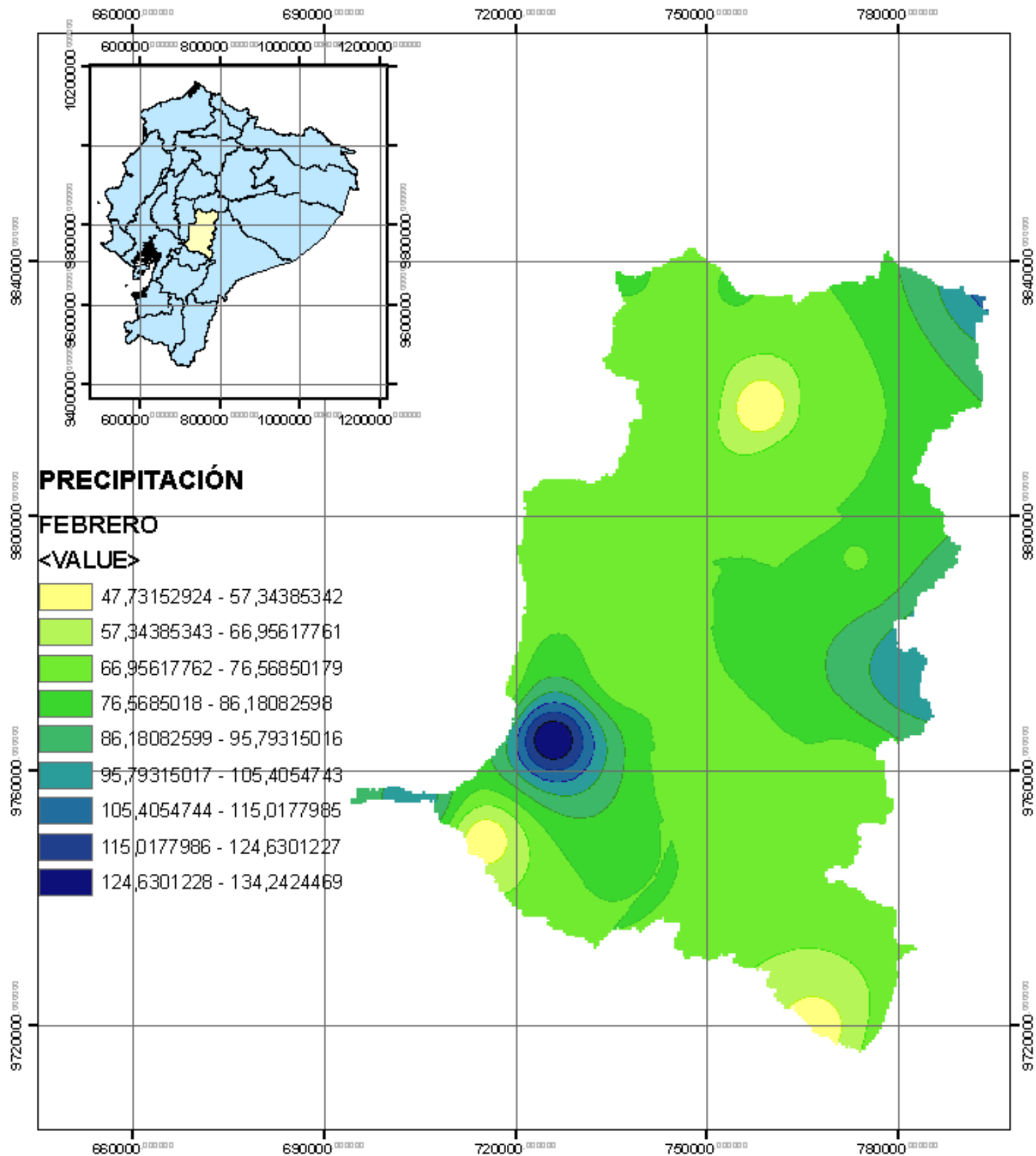


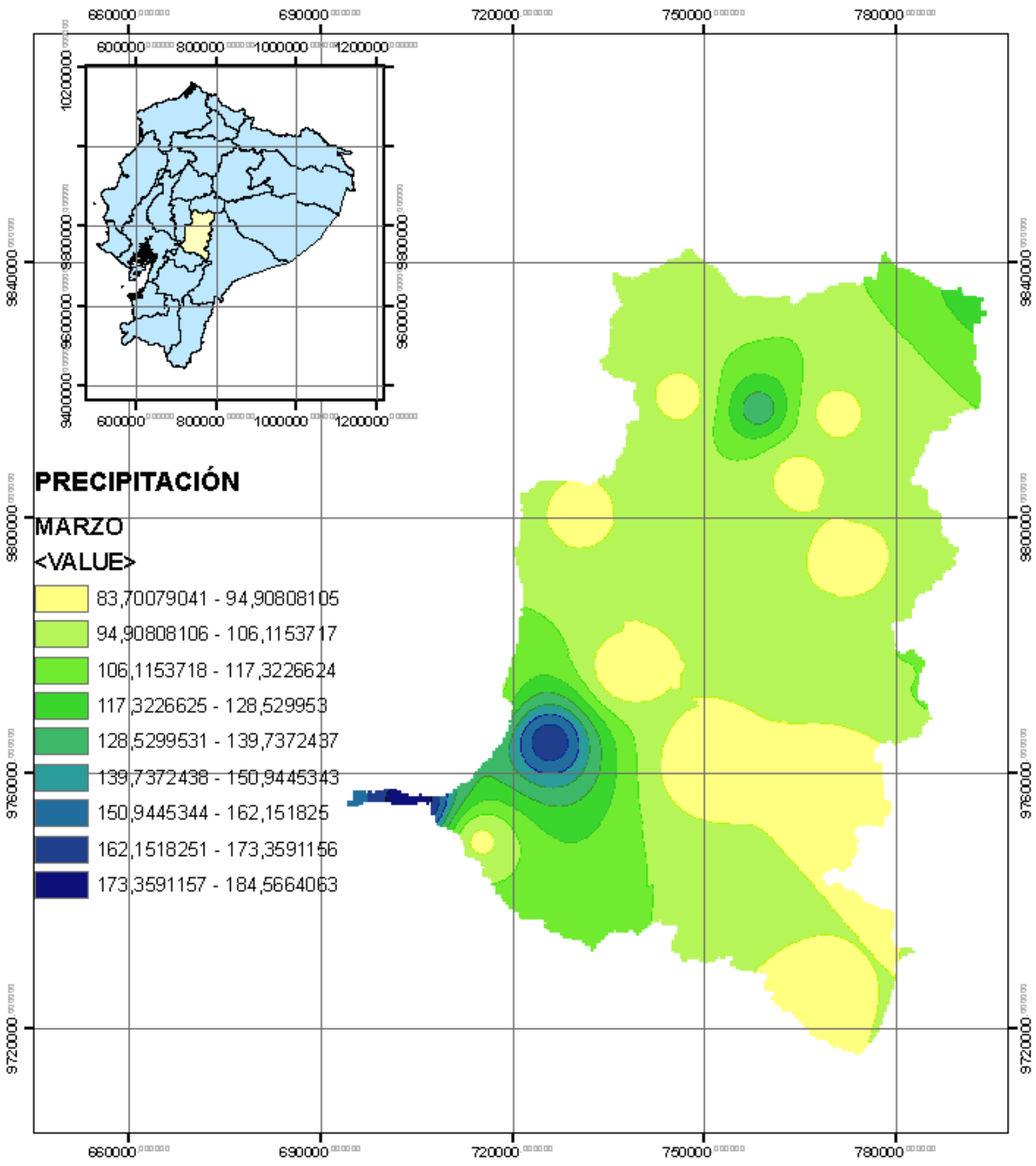
ESCUELA SUPERIOR POLITÉCNICA DE CHIMBORAZO			
GRUPO DE ENERGÍAS ALTERNATIVAS Y AMBIENTE (GEAA)			
PROYECTO:	DESCRIPCIÓN	SISTEMAS DE COORDENADAS	ESCALA
MONITOREO DE PRECIPITACIÓN	MAPA DE PRECIPITACIÓN DE LA	PROYECCIÓN: UTM	1:600000
HÍDRICA DE LA PAROVINCIA DE	PROVINCIA DE CHIMBORAZO	ZONA: 17 SUR	ENERO-2021



ESCUELA SUPERIOR POLITÉCNICA DE CHIMBORAZO

GRUPO DE ENERGÍAS ALTERNATIVAS Y AMBIENTE (GEAA)

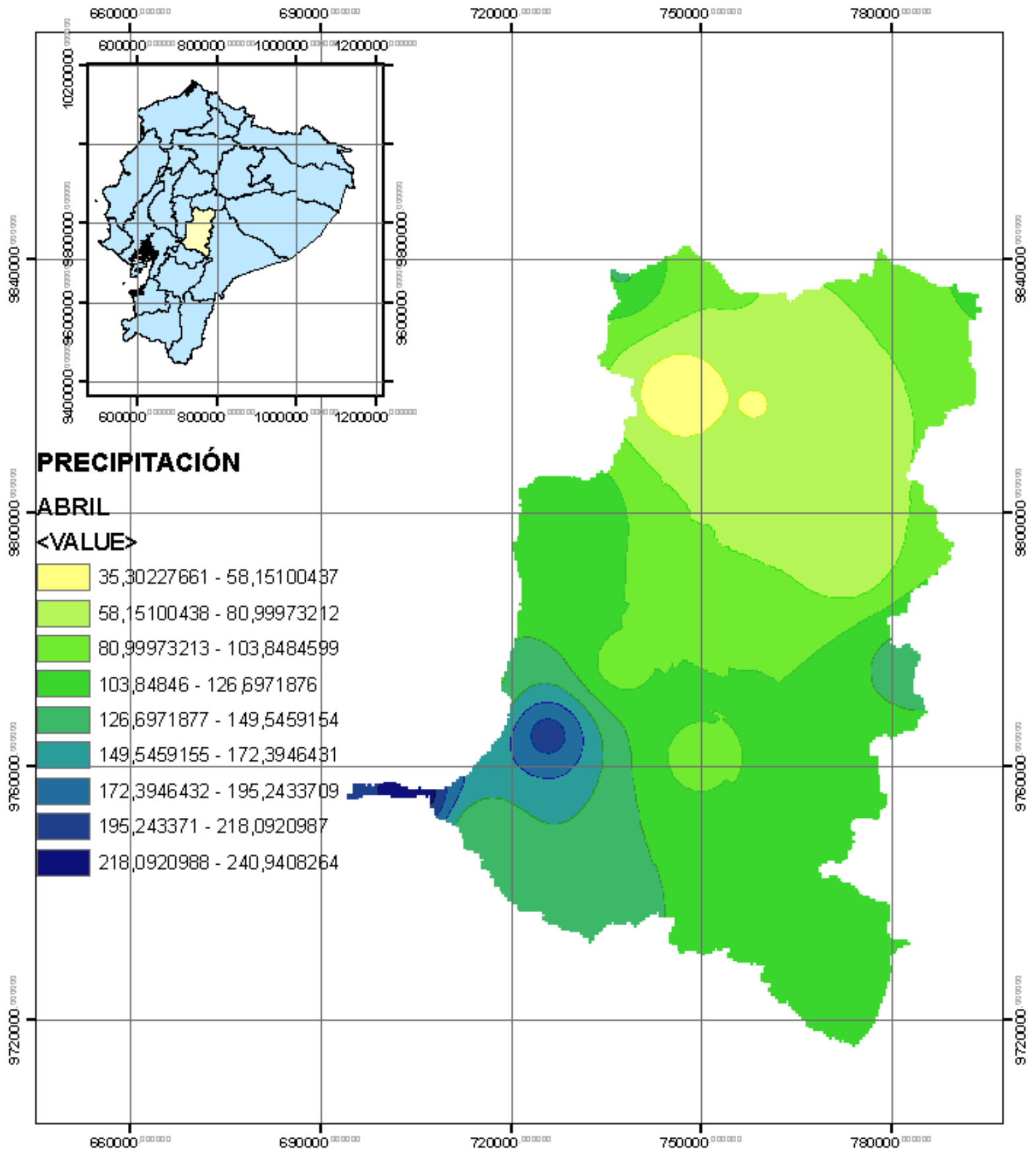
PROYECTO:	DESCRIPCIÓN	SISTEMAS DE COORDENADAS	ESCALA
MONITOREO DE PRECIPITACIÓN HÍDRICA DE LA PAROVINCIA DE	MAPA DE PRECIPITACIÓN DE LA PROVINCIA DE CHIMBORAZO	PROYECCIÓN: UTM	1:600000
		ZONA: 17 SUR	FEBR-2021



ESCUELA SUPERIOR POLITÉCNICA DE CHIMBORAZO

GRUPO DE ENERGÍAS ALTERNATIVAS Y AMBIENTE (GEAA)

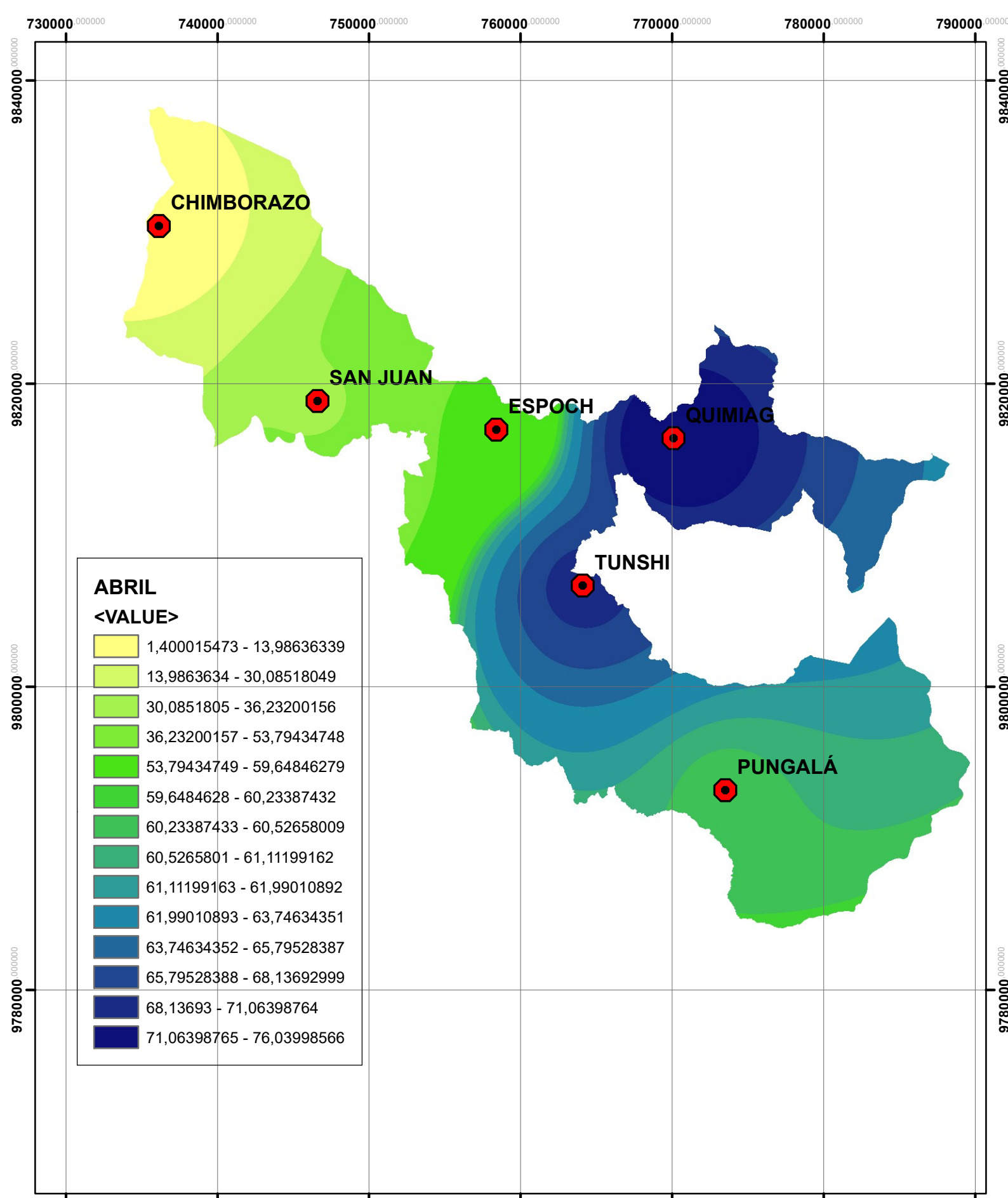
PROYECTO:	DESCRIPCIÓN	SISTEMAS DE COORDENADAS	ESCALA
MONITOREO DE PRECIPITACIÓN HÍDRICA DE LA PAROVINCIA DE	MAPA DE PRECIPITACIÓN DE LA PROVINCIA DE CHIMBORAZO	PROYECCIÓN: UTM ZONA: 17 SUR	1:600000 MARZO-2021



ESCUELA SUPERIOR POLITÉCNICA DE CHIMBORAZO

GRUPO DE ENERGÍAS ALTERNATIVAS Y AMBIENTE (GEAA)

PROYECTO:	DESCRIPCIÓN	SISTEMAS DE COORDENADAS	ESCALA
MONITOREO DE PRECIPITACIÓN HÍDRICA DE LA PAROVINCIA DE	MAPA DE PRECIPITACIÓN DE LA PROVINCIA DE CHIMBORAZO	PROYECCIÓN: UTM	1:600000
		ZONA: 17 SUR	ABRIL-2021



ESCUELA SUPERIOR POLITÉCNICA DE CHIMBORAZO

GRUPO DE ENERGÍAS ALTERNATIVAS Y AMBIENTE (GEAA)

PROYECTO:	DESCRIPCIÓN	SISTEMAS DE COORDENADAS	abr-21
MONITOREO DE PRECIPITACIÓN HÍDRICA DE LA PAROVINCIA DE	MAPA DE PRECIPITACIÓN DE LA DEL CANTÓN RIOBAMBA	PROYECCIÓN: UTM	1:600000
		ZONA: 17 SUR	