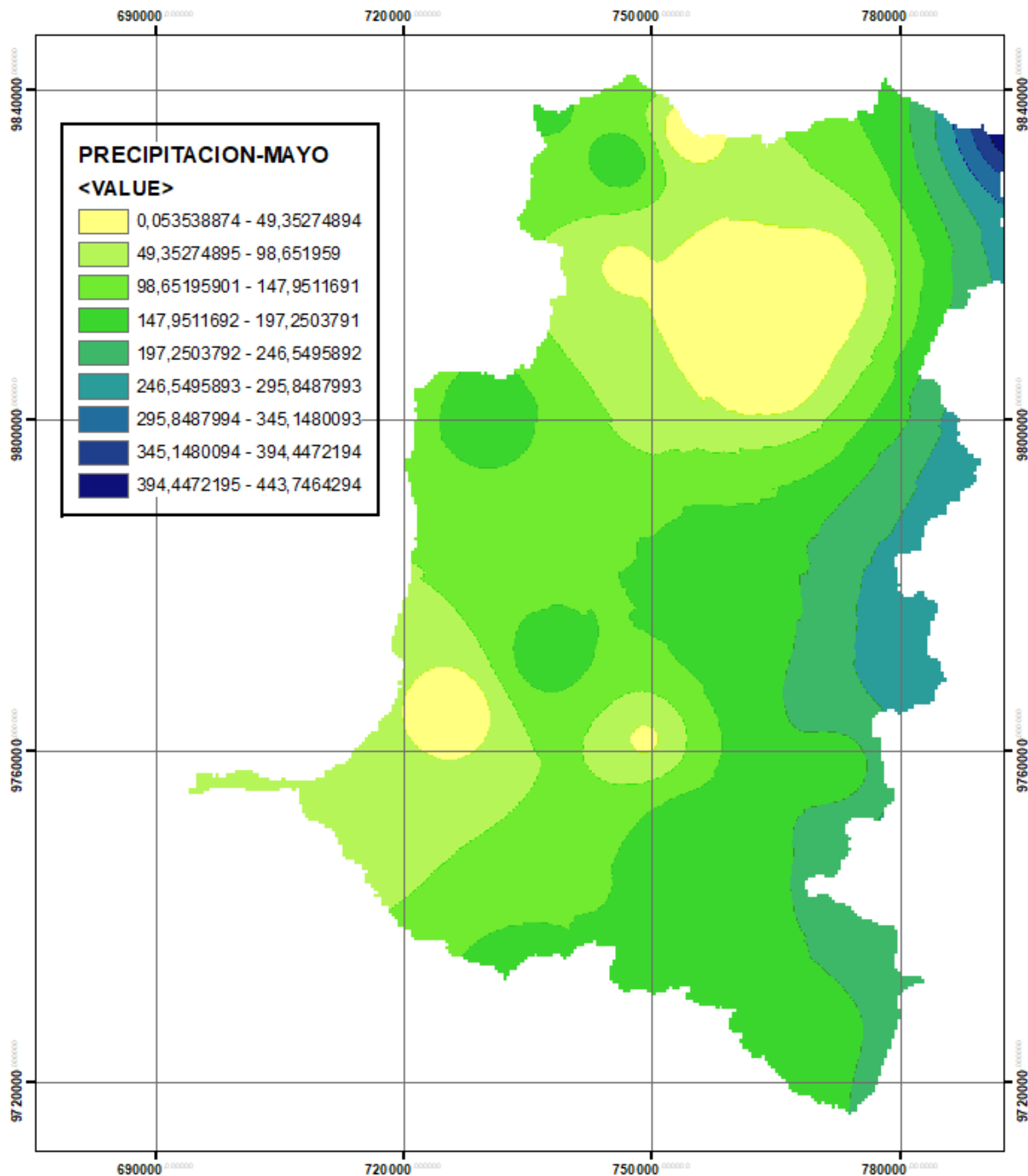


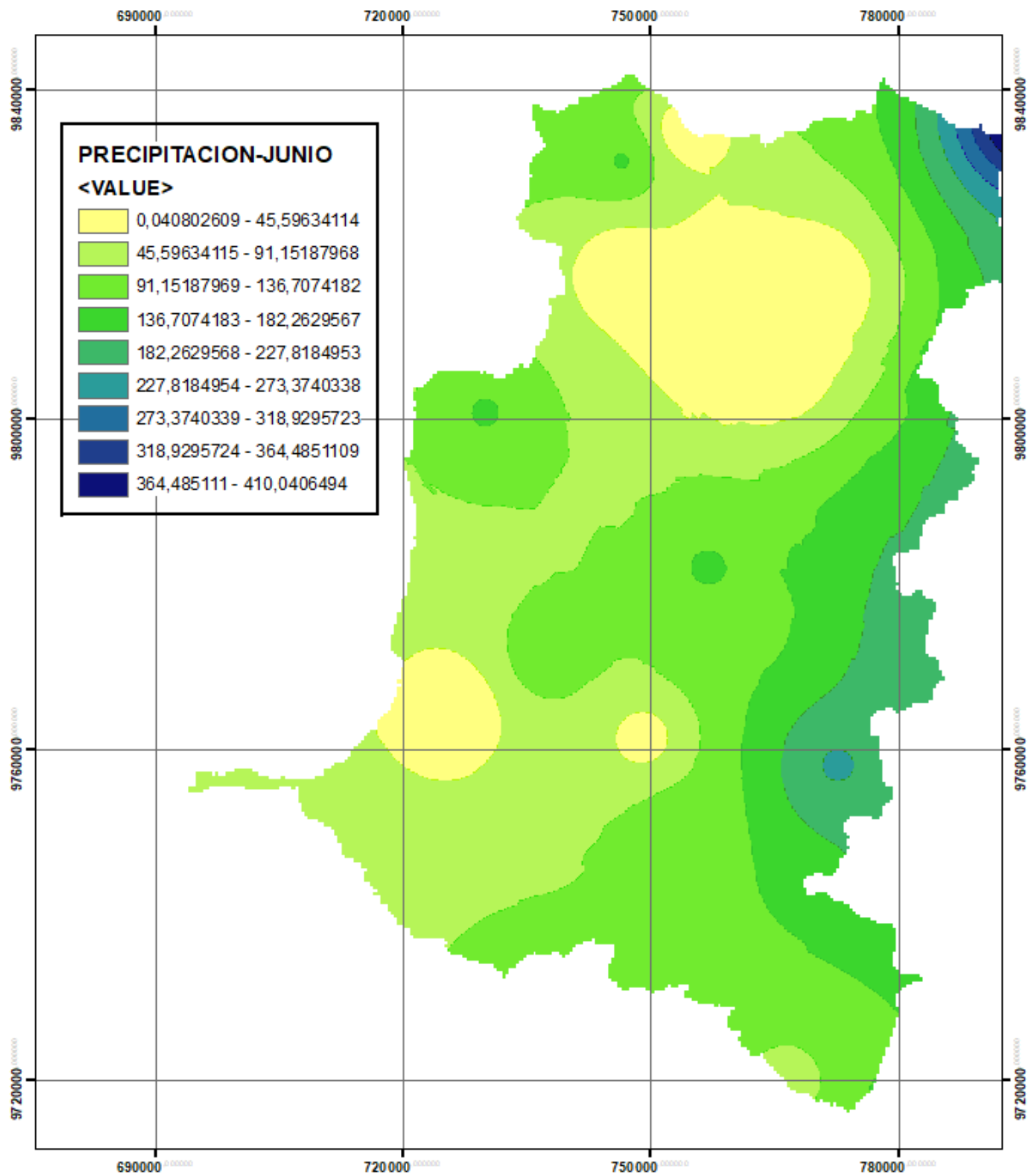
ESCUELA SUPERIOR POLITÉCNICA DE CHIMBORAZO			
GRUPO DE ENERGÍAS ALTERNATIVAS Y AMBIENTE (GEAA)			
PROYECTO:	DESCRIPCIÓN	SISTEMAS DE COORDENADAS	ESCALA
MONITOREO DE PRECIPITACIÓN HÍDRICA DE LA PAROVINCIA DE CHIMBORAZO	MAPA DE PRECIPITACIÓN DE LA PROVINCIA DE CHIMBORAZO	PROYECCIÓN: UTM ZONA: 17 SUR	1:600000 ABRIL-2020



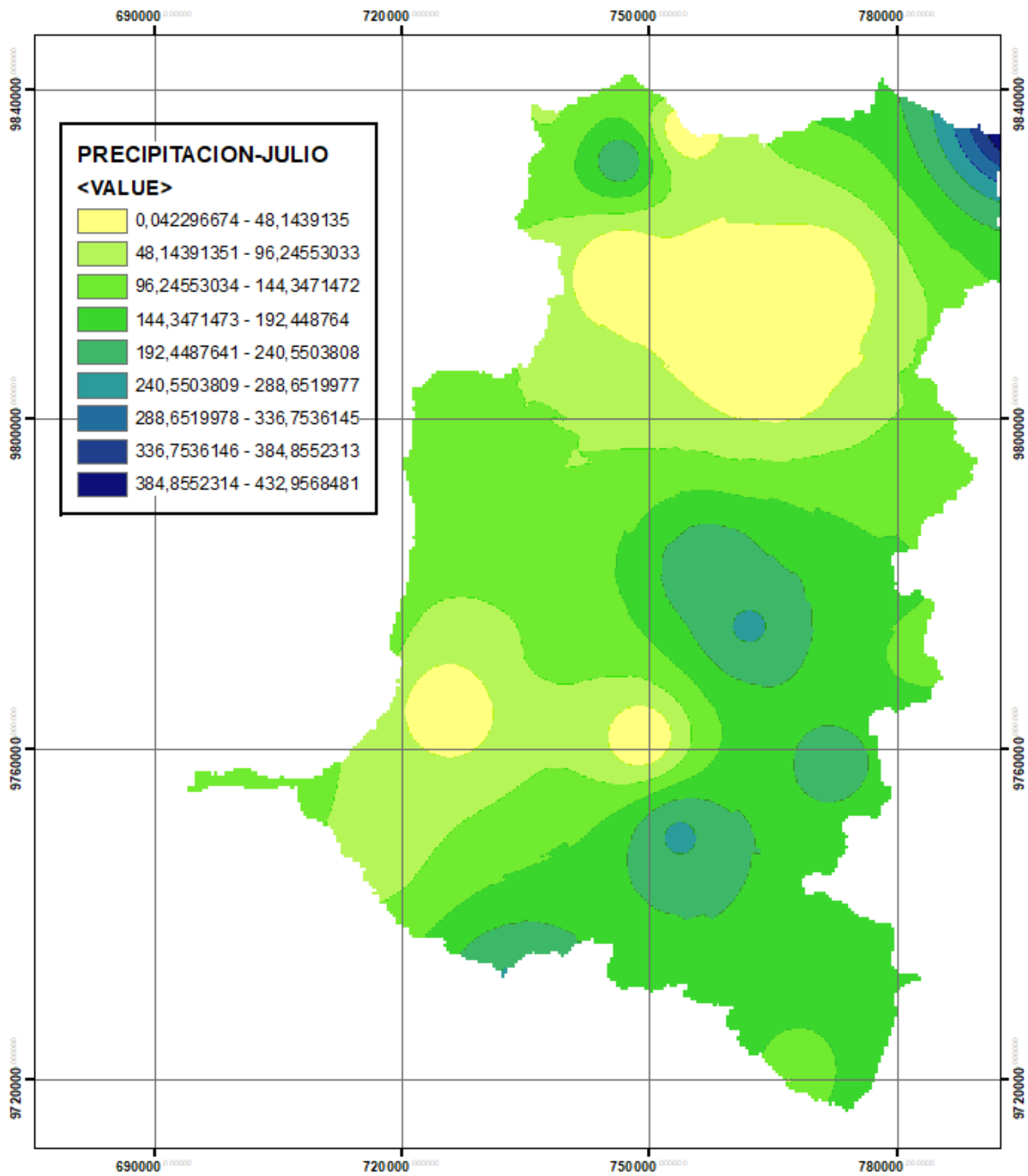
ESCUELA SUPERIOR POLITÉCNICA DE CHIMBORAZO

GRUPO DE ENERGÍAS ALTERNATIVAS Y AMBIENTE (GEAA)

PROYECTO:	DESCRIPCIÓN	SISTEMAS DE COORDENADAS	ESCALA
MONITOREO DE PRECIPITACIÓN HÍDRICA DE LA PROVINCIA DE CHIMBORAZO	MAPA DE PRECIPITACIÓN DE LA PROVINCIA DE CHIMBORAZO	PROYECCIÓN: UTM ZONA: 17 SUR	1:600000 MAYO-2020



ESCUELA SUPERIOR POLITÉCNICA DE CHIMBORAZO			
GRUPO DE ENERGÍAS ALTERNATIVAS Y AMBIENTE (GEAA)			
PROYECTO:	DESCRIPCIÓN	SISTEMAS DE COORDENADAS	ESCALA
MONITOREO DE PRECIPITACIÓN HÍDRICA DE LA PAROVINCIA DE CHIMBORAZO	MAPA DE PRECIPITACIÓN DE LA PROVINCIA DE CHIMBORAZO	PROYECCIÓN: UTM ZONA: 17 SUR	1:600000 JUNIO-2020



ESCUELA SUPERIOR POLITÉCNICA DE CHIMBORAZO GRUPO DE ENERGÍAS ALTERNATIVAS Y AMBIENTE (GEAA)			
PROYECTO:	DESCRIPCIÓN	SISTEMAS DE COORDENADAS	ESCALA
MONITOREO DE PRECIPITACIÓN HÍDRICA DE LA PAROVINCIA DE CHIMBORAZO	MAPA DE PRECIPITACIÓN DE LA PROVINCIA DE CHIMBORAZO	PROYECCIÓN: UTM	1:600000
		ZONA: 17 SUR	JULIO-2020