

**ESCUELA SUPERIOR POLITÉCNICA DE CHIMBORAZO
INSTITUTO DE INVESTIGACIONES (IDI)**

GRUPO DE ENERGÍAS ALTERNATIVAS Y
AMBIENTE (GEAA)

PROYECTO:

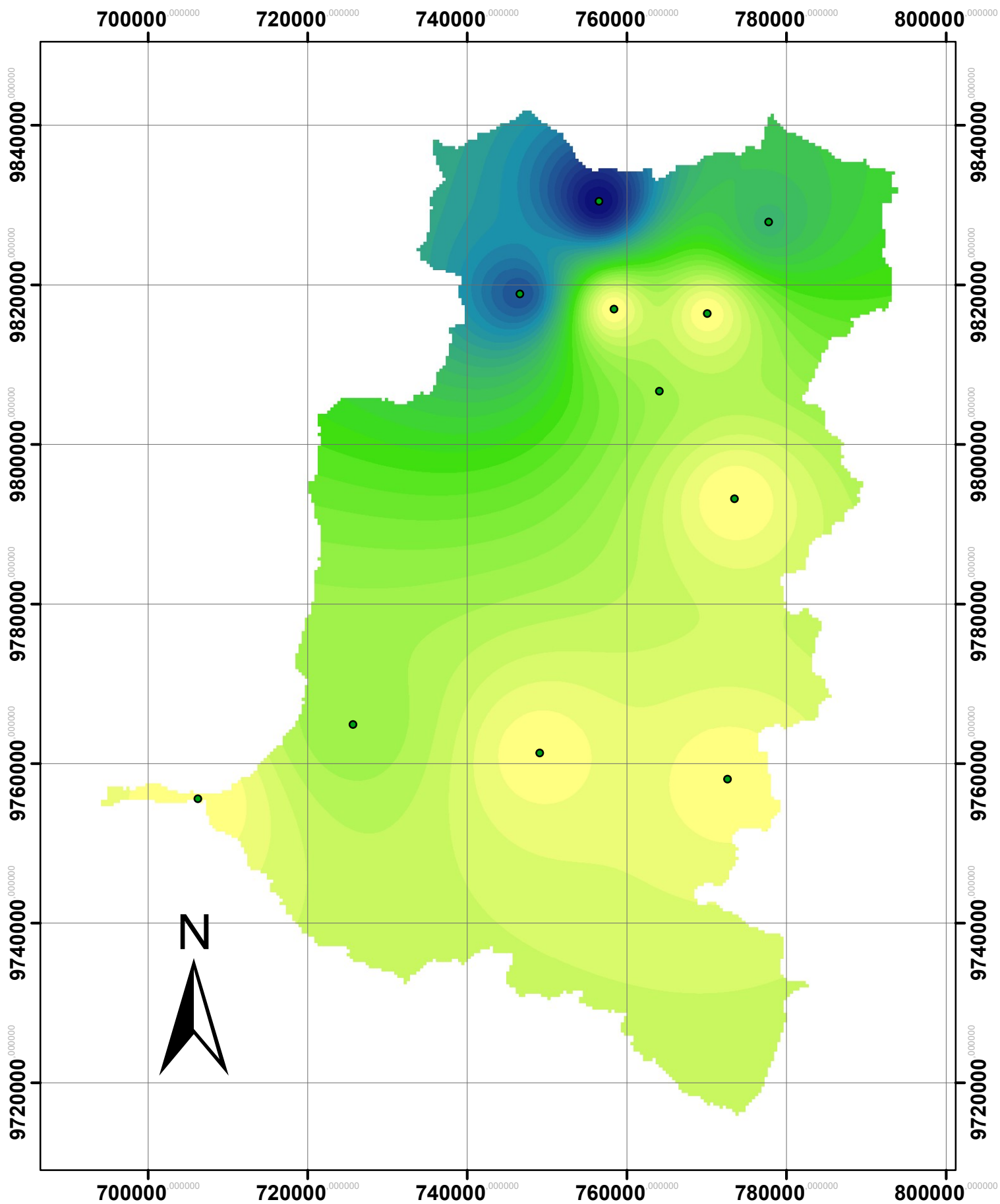
MES

MONITOREO DE LA PRECIPITACIÓN HÍDRICA EN LA PROVINCIA
DE CHIMBORAZO

SEPTIEMBRE

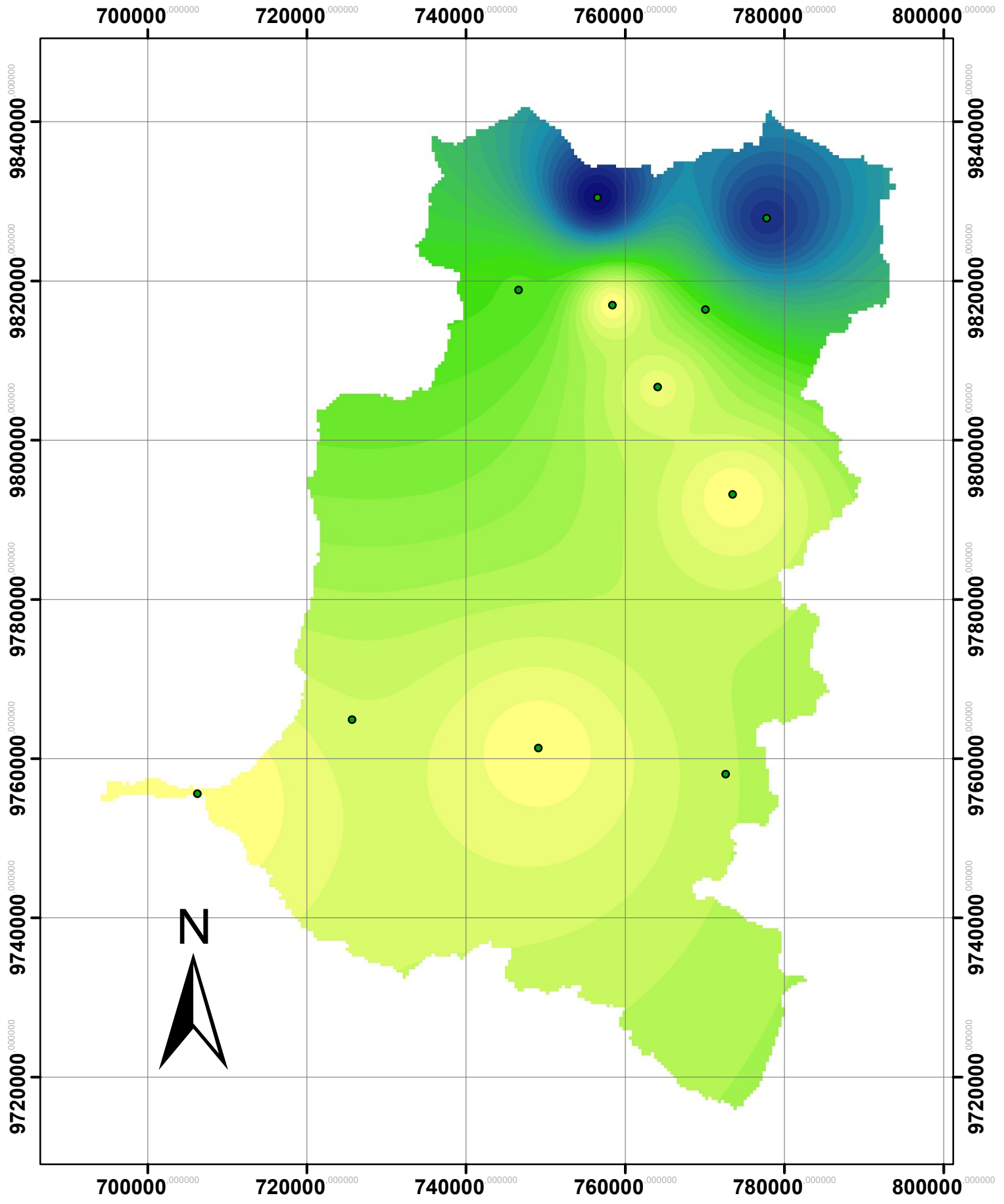
MAPA DE PRECIPITACIÓN HÍDRICA

ESCALA: 1:570000



**ESCUELA SUPERIOR POLITÉCNICA DE CHIMBORAZO
INSTITUTO DE INVESTIGACIONES (IDI)**

GRUPO DE ENERGÍAS ALTERNATIVAS Y AMBIENTE (GEAA)	PROYECTO:	MES
	MONITOREO DE LA PRECIPITACIÓN HÍDRICA EN LA PROVINCIA DE CHIMBORAZO	OCTUBRE
MAPA DE PRECIPITACIÓN HÍDRICA		ESCALA: 1:570000



**ESCUELA SUPERIOR POLITÉCNICA DE CHIMBORAZO
INSTITUTO DE INVESTIGACIONES (IDI)**

GRUPO DE ENERGÍAS ALTERNATIVAS Y
AMBIENTE (GEAA)

PROYECTO:

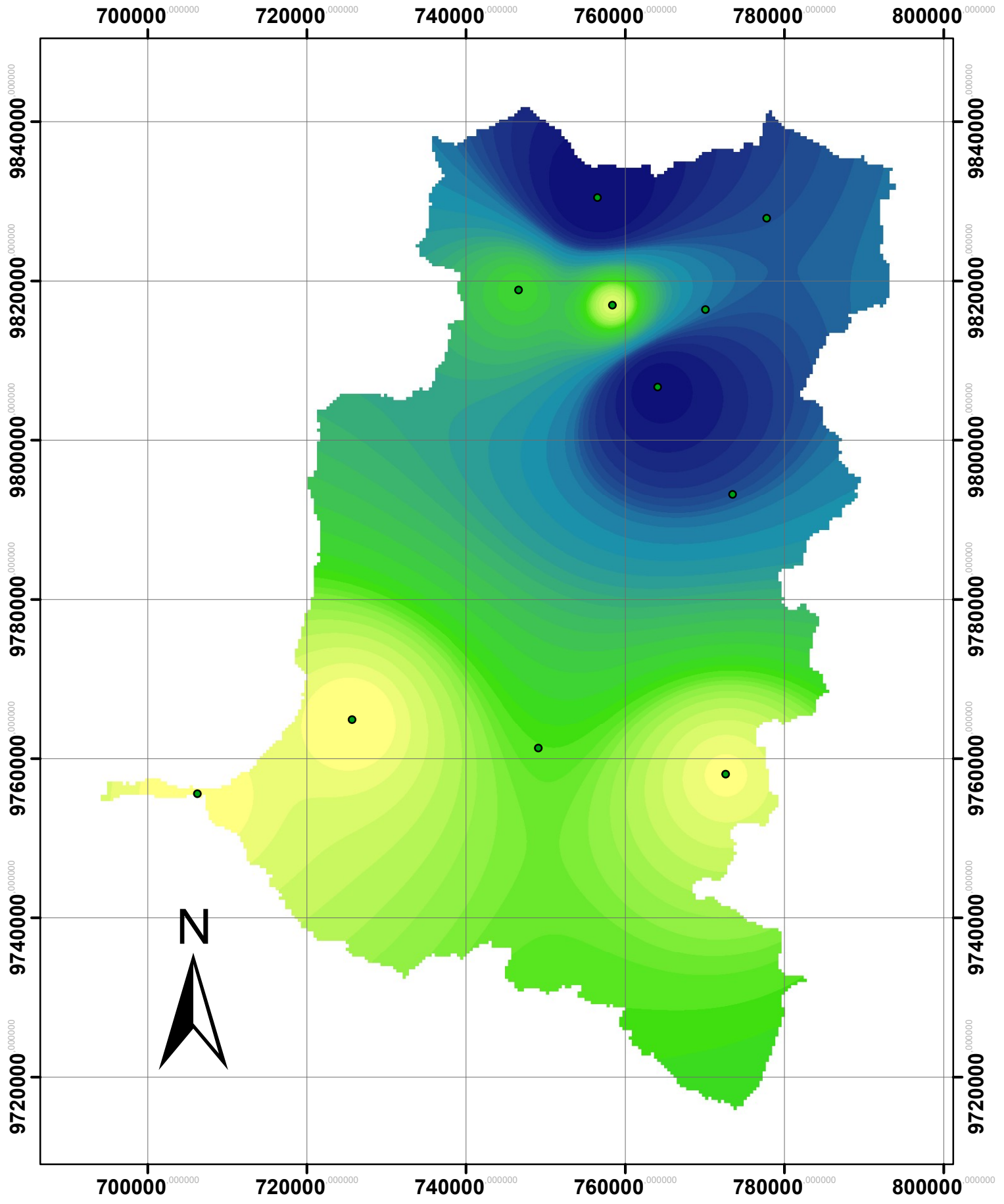
MES

MONITOREO DE LA PRECIPITACIÓN HÍDRICA EN LA PROVINCIA
DE CHIMBORAZO

NOVIEMBRE

MAPA DE PRECIPITACIÓN HÍDRICA

ESCALA: 1:570000



**ESCUELA SUPERIOR POLITÉCNICA DE CHIMBORAZO
INSTITUTO DE INVESTIGACIONES (IDI)**

GRUPO DE ENERGÍAS ALTERNATIVAS Y
AMBIENTE (GEAA)

PROYECTO:

MES

MONITOREO DE LA PRECIPITACIÓN HÍDRICA EN LA PROVINCIA
DE CHIMBORAZO

DICEMBRE

MAPA DE PRECIPITACIÓN HÍDRICA

ESCALA: 1:570000

Dr. Arquimides Haro Velastegui DIRECTOR DEL PROYECTO