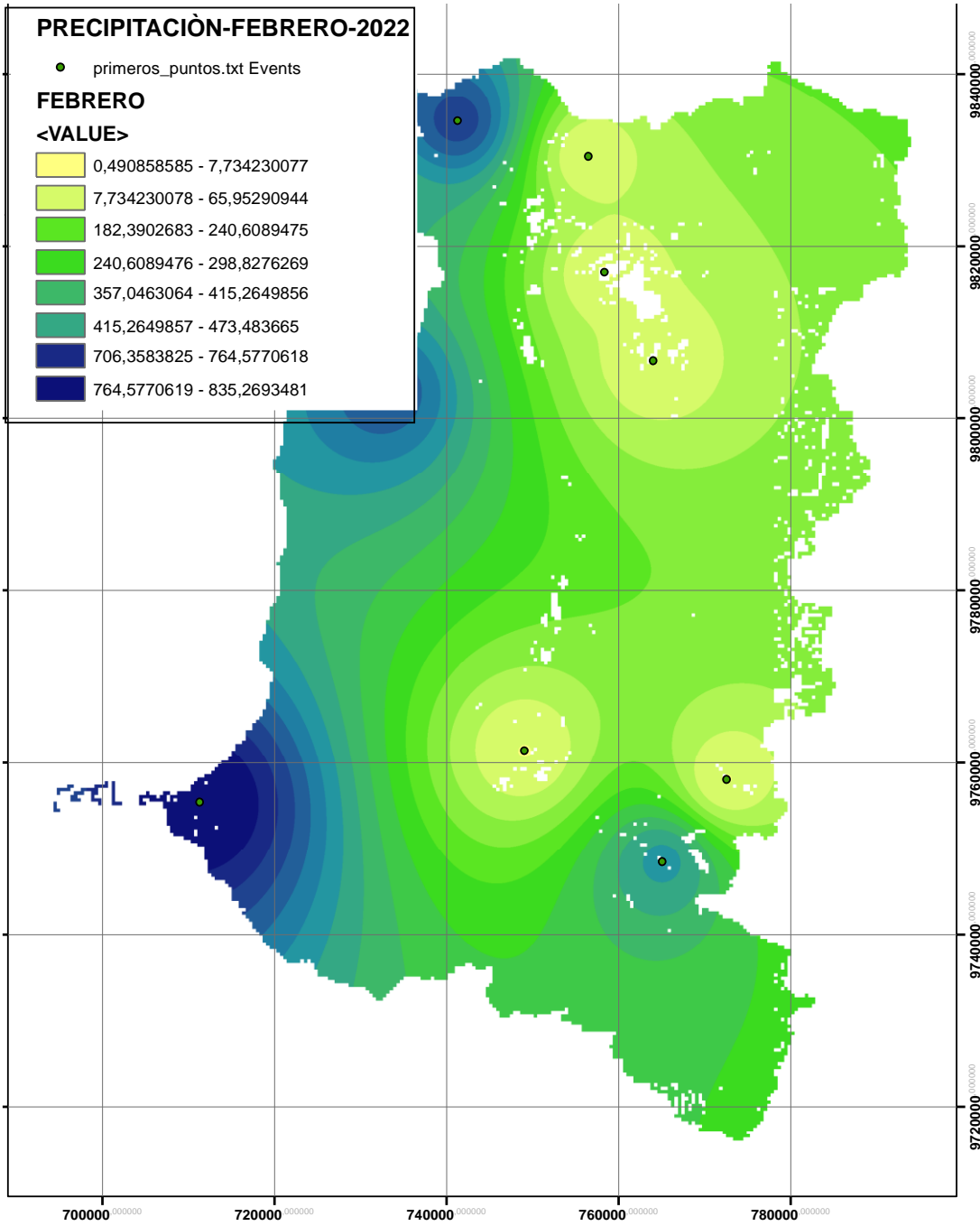
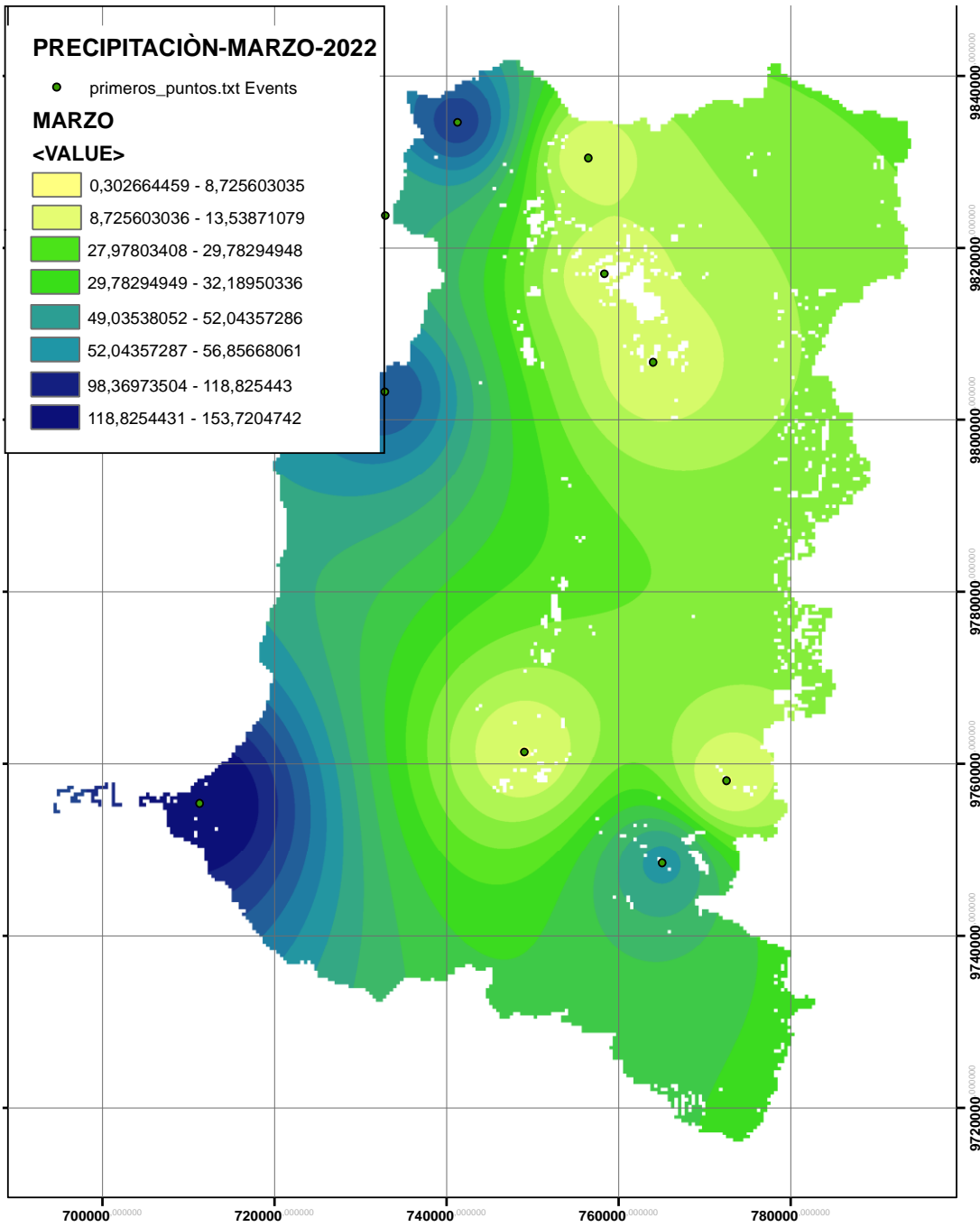


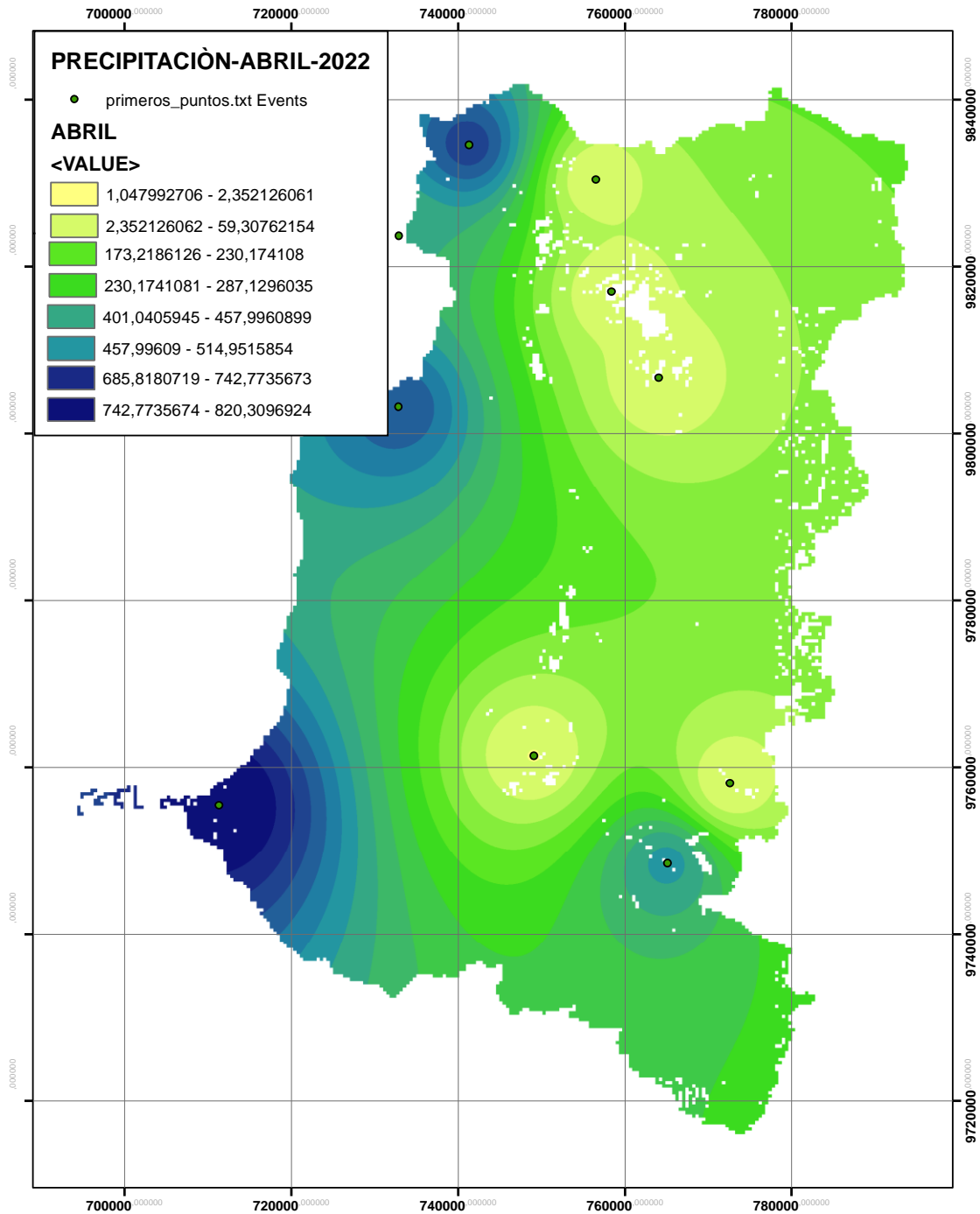
ESCUELA SUPERIOR POLITÉCNICA DE CHIMBORAZO			
GRUPO DE ENERGÍAS ALTERNAS Y AMBIENTE (GEAA)			
PROYECTO:	DESCRIPCIÓN	SISTEMAS DE COORDENADAS	ESCALA
MONITOREO DE PRECIPITACIÓN HÍDRICA DE LA PROVINCIA DE CHIMBORAZO	MAPA DE PRECIPITACIÓN DE LA PROVINCIA DE CHIMBORAZO	PROYECCIÓN: UTM	1:600000
		ZONA: 17 SUR	ENERO 2022



ESCUELA SUPERIOR POLITÉCNICA DE CHIMBORAZO			
GRUPO DE ENERGÍAS ALTERNAS Y AMBIENTE (GEAA)			
PROYECTO:	DESCRIPCIÓN	SISTEMAS DE COORDENADAS	ESCALA
MONITOREO DE PRECIPITACIÓN HÍDRICA DE LA PROVINCIA DE CHIMBORAZO	MAPA DE PRECIPITACIÓN DE LA PROVINCIA DE CHIMBORAZO	PROYECCIÓN: UTM	1:600000
		ZONA: 17 SUR	FEBRERO 2022



ESCUELA SUPERIOR POLITÉCNICA DE CHIMBORAZO			
GRUPO DE ENERGÍAS ALTERNAS Y AMBIENTE (GEAA)			
PROYECTO:	DESCRIPCIÓN	SISTEMAS DE COORDENADAS	ESCALA
MONITOREO DE PRECIPITACIÓN HÍDRICA DE LA PROVINCIA DE CHIMBORAZO	MAPA DE PRECIPITACIÓN DE LA PROVINCIA DE CHIMBORAZO	PROYECCIÓN: UTM	1:600000
		ZONA: 17 SUR	MARZO 2022



ESCUELA SUPERIOR POLITECNICA DE CHIMBORAZO			
GRUPO DE ENERGÍAS ALTERNAS Y AMBIENTE (GEAA)			
PROYECTO:	DESCRIPCIÓN	SISTEMAS DE COORDENADAS	ESCALA
MONITOREO DE PRECIPITACIÓN HÍDRICA DE LA PROVINCIA DE CHIMBORAZO	MAPA DE PRECIPITACIÓN DE LA PROVINCIA DE CHIMBORAZO	PROYECCIÓN: UTM	1:600000
		ZONA: 17 SUR	ABRIL 2022

Dr. Arquimides Haro Velastegui  
**DIRECTOR DEL PROYECTO**